

郟城县烟草制品零售点布局规定

(征求意见稿)

第一条 为维护国家利益和消费者利益，规范烟草制品零售市场经营秩序，进一步优化烟草制品零售点布局，加强烟草专卖零售许可证管理，依据《中华人民共和国烟草专卖法》《中华人民共和国行政许可法》《中华人民共和国未成年人保护法》《中华人民共和国烟草专卖法实施条例》《烟草专卖许可证管理办法》（工信部 37 号令）《烟草专卖许可证管理办法实施细则》（国烟法〔2020〕205 号）等法律、法规、规章和规范性文件，结合本县实际，制定本规定。

第二条 本规定所称烟草制品零售点（以下简称零售点）是指依法取得烟草专卖零售许可证的公民、法人及其他组织从事烟草制品零售业务的与住所相独立的固定经营场所。

零售点经营场所地址应当具体明确，具有唯一性，与营业执照登记地址相符。

第三条 本规定适用于郟城县烟草专卖局管辖区域内烟草制品（不含电子烟）零售点的布局管理。

第四条 零售点布局管理遵循依法行政、科学规划、服务社会、均衡发展、未成年人保护、控烟履约、信赖保护的原则。

第五条 一个经营场所已经办理了烟草专卖零售许可证的，在许可证有效期内不再审批发放其他烟草专卖零售许可证。

连锁经营企业在申请烟草专卖零售许可证时，应当由各个分店分别提出申请。

第六条 零售点布局管理以较为稳定、相对独立的区域作为市场单元，量化分析市场单元内经济发展水平、人口数量、消费能力、历史零售点数量、烟草制品经营数据等相关性指标，合理设定零售点规划数量。

第七条 烟草专卖局应当在市场单元规划数量内审批零售点。

市场单元内零售点数量已经达到或超过规划上限的，申请人申办烟草专卖零售许可证时可以轮候排序。

第八条 烟草专卖局应当按照轮候顺序通知申请人提交申请材料，并在所属市场单元规划数量内根据“退一进一”的原则办理。按照预留联系方式无法联系到申请人的，视为放弃本次申请。

放弃本次申请或经核查不符合办证条件的，按照轮候顺序通知下一个轮候申请人提交申请材料。

轮候申请人与实际申请人应当一致，轮候顺序不得调换或转让。

第九条 对市场单元零售点综合运用总量调控、间距控制、

人口测控、峰值控制、限制准入等布局模式。

第十条 人口数量、城市规划、乡村建设等出现较大变化时，应当对相关市场单元零售点数量予以保护性冻结或应急性增设。

第十一条 城镇零售点间距根据城市建设用地面积，剔除不宜设置零售点的区域面积，结合辖区内规划零售点数量、零售点覆盖范围、经济繁荣程度等因素综合测定。

自然村、行政村零售点间距参照城镇间距标准，结合人口数量、经济繁荣程度等因素确定。

第十二条 残疾人、军烈属、退役军人等国家明文给予政策扶持的纾困、优抚对象，首次申请且本人实际经营的，受市场单元零售点规划数量限制，不受间距限制。

第十三条 有下列情形之一的，不受市场单元零售点规划数量和间距限制：

（一）经营场所位于中小学、幼儿园周围限制区域，持证人在许可证有效期内申请变更到本辖区内其他地址经营的；

（二）因道路规划、城市建设等客观原因造成无法在核定经营地址经营，持证人在许可证有效期内申请变更到本辖区内其他地址经营的。

第十四条 申请主体有下列情形之一的，不予核发烟草专卖零售许可证：

（一）未成年人、无民事行为能力人或者限制民事行为能力

人；

(二)外商投资的商业企业或者个体工商户，或者其以特许、吸纳加盟店以及其他再投资等形式变相从事烟草专卖品经营的；

(三)取消从事烟草专卖业务资格不满三年的；

(四)隐瞒有关情况或者提供虚假材料，烟草专卖局作出不予受理或者不予发证决定后，一年内再次提出申请的；

(五)以欺骗、贿赂等不正当手段取得的烟草专卖许可证被撤销后，三年内再次提出申请的；

(六)未领取烟草专卖零售许可证经营烟草专卖品业务被追究刑事责任，在三年内申请领取烟草专卖零售许可证的；

(七)未领取烟草专卖零售许可证经营烟草专卖品业务，并且一年内被执法机关处罚两次以上，在三年内申请领取烟草专卖零售许可证的；

(八)其他依法不得从事烟草制品零售业务的情形。

第十五条 经营场所有下列情形之一的，不予核发烟草专卖零售许可证：

(一)无固定经营场所的；

(二)经营场所与住所不相独立的；

(三)中小学校、幼儿园内及其进出通道口向外延伸 100 米以内的；

(四)位于党政机关、医疗机构内部的；

(五) 已被政府纳入拆迁规划的区域;

(六) 办公楼、写字楼等除首层沿街以外的场所;

(七) 爱国主义教育基地、图书馆、青少年宫、儿童活动中心、儿童之家、博物馆、纪念馆、科技馆、展览馆、美术馆、文化馆、社区公益性互联网上网服务场所以及影剧院、体育场馆、动物园、植物园、公园等未成年人活动聚集场所及其附属设施内部;

(八) 母婴用品、文具玩具、青少年培训机构、未成年人游乐场所等容易诱导未成年人关注、购买、吸食烟草制品的场所内部;

(九) 生产、经营、储存有毒有害、易燃易爆易挥发类物质, 容易造成烟草制品污染或基于安全因素不适宜经营烟草制品的经营场所;

(十) 申请时不具备商品售卖条件的;

(十一) 政府或相关部门明文规定不适宜经营烟草制品的场所;

(十二) 其他依法不得从事烟草制品零售业务的场所。

第十六条 主营业务为服装鞋帽、医疗器械、物流寄递、电子商品、网吧网咖、美发美容、保健按摩、五金汽修、文体用品、鲜花绿植、家居建材等专业性较强, 与烟草制品零售业务没有直接或间接互补营销关系的业态类型不予设置零售点。

第十七条 经营模式有下列情形之一的，不予核发烟草专卖零售许可证：

（一）利用自动售货机（柜）或其他自动售货方式销售烟草制品的；

（二）以无人售货等形式销售烟草制品的；

（三）以游戏、博彩等方式经营烟草制品的；

（四）通过信息网络销售烟草制品的；

（五）其他依法不得从事烟草制品零售业务的情形。

第十八条 除经营场所的安全要求和中小学、幼儿园周围的限制规定外，本规定不溯及已合法持有烟草专卖零售许可证的零售户。

第十九条 本规定下列用语的含义：

（一）“固定经营场所”，是指用于商品销售、存储的不可移动且合法使用的场所，不包括住宅、公寓或其附属的地下室、储藏室、车库等，也不包含流动摊点（车、棚）、违章建筑、临时建筑物（建筑工地除外）等。但申请人用于存放烟草制品的储藏室、仓库等空间视为经营场所，应当在实地核查时予以明确。

（二）“与住所相独立”，是指经营场所与生活居住场所在物理空间上隔离且有明确的区域界线。

（三）“中小学校”，是指普通中小学、特殊教育学校、中等职业学校、专门学校。

（四）“幼儿园”，是指经教育行政部门审批注册的对学龄前幼儿实施教育的机构。

（五）“具备商品售卖条件”，是指已经依法取得营业执照，设置商品展示零售的柜台或货架，明确存储位置或场所，具备正常开展经营活动的条件。

（六）“间距”，是指申请点与最近零售点或中小学、幼儿园进出通道口之间依法可通行的最短距离。

间距测量规则及标准见附件 2。

第二十条 市场单元零售点规划数量每年通过郟城县人民政府网站予以公布，可根据实际情况调整公布时间和频次。

市场单元零售点间距标准，城区零售点之间不相邻且间距不低于 50 米，镇区零售点之间不相邻且间距不低于 60 米，农村零售点之间不相邻且间距不低于 50 米。

申请人轮候排序情况实时通过郟城县人民政府政务服务大厅公示栏、电子查询系统或互联网等方式予以公示。

第二十一条 本规定中“以上”、“以内”包括本数，“超过”不包括本数。

第二十二条 本规定在实施过程中，法律、法规、规章及上级主管部门制定的规范性文件另有规定的，从其规定。

第二十三条 本规定由郟城县烟草专卖局负责解释。

第二十四条 本规定自 2024 年 1 月 1 日起施行。2021 年 10

月 1 日施行的《郯城县烟草制品零售点布局管理规定》（郯政办字〔2021〕58 号）同时废止。

- 附件：1. 郯城县市场单元烟草制品零售点布局规划明细表
2. 郯城县烟草制品零售点间距测量规则及标准

附件 1

郯城县市场单元烟草制品零售点布局规划明细表

序号	名称	市场单元编码	四至	容量	现有有效户数	人口数	备注
1	新汪社区市场单元	37132211223521601	东至沂河、南至南新汪村南、西至 S230、北至北新汪村北（南新汪村、北新王村）	18	19	6629	
2	贸易庄市场单元	37132211223621601	东至贸易庄东、南至白果树村南、西至老南村西、北至北高园村北（北高园村、老南村、白果树村、贸易庄村、北刘宅子）	9	9	3522	
3	房庄社区市场单元	37132211223421601	东至沂河、南至桃园村南、西至 S230、北至后房庄村北（桃园村、胜利村、前房庄村、后房庄村）	23	24	6000	
4	三合庄市场单元	37132211223721601	东至 X259、南至三合庄村南、西至贾湾村西、北至南刘宅子村北（南刘宅子村、贾湾村、三合庄村）	10	11	2541	
5	赵楼社区市场单元	37132211223721602	东至周贾庄村东、南至赵楼村南、西至兰陵界、北至杜圩子村北（杜圩子村、周贾庄村、葛沟村、大池头村、赵楼村）	17	18	6144	
6	高大社区市场单元	37132211223821601	东至沂河、南至田窑村南、西至 X259、北至沙沃村北（沙沃村、高大村、果园村、田窑村）	20	21	7825	
7	蒲坦社区市场单元	37132211223921601	东至沂河、南至沈村南、西至徐蒲坦村西、北至张塘村北（沈村、徐蒲坦村、吴蒲坦村、张塘村）	15	16	5474	
8	胡村市场单元	37132211223421602	东至沂河、南至沂河、西至 X258、北至杜村北（胡一村、胡二村、胡三村、渡村）	13	14	3290	

9	北花园社区市场单元	37132210129921601	东至益民村东、南至黄金殿村南、西至沂河、北至东爱国村北（西爱国村、东爱国村、黄金殿村、二刘庄村、花园新村、桃行村、刘花园村、富民新村、桥头村、杨庄村、益民村）	27	29	8590	
10	玉带社区市场单元	37132210130021601	东至兴业路、南至郑马路、西至刘楼村西、北至 S230（刘楼村、崔庄小区、徐大墙村、高圩子村、何圩子村、圩西村、圩东村、大圩沟村、栗圩子）	23	24	8477	
11	采莲湖社区市场单元	37132210129821601	东至 G205 以西、南至石站村村南、西至京沪高速以东、北至郑马路以南（石站村、田站村、陈村、韩楼村、高楼村、南新庄村、梁庄、科技村、茅庄村）	30	31	7789	
12	桑庄市场单元	37132210129721601	东至京沪高速、南至颜湖村北、西至沂河路、北至沂河路	26	28	6774	
13	马西社区市场单元	37132210129721602	东至建设街、南至郑马路、西至京沪高速、北至沂河路	17	18	3905	
14	南园街市场单元	37132210129611701	东至正大街、南至郑马路、西至建设街、北至沂河路	28	30	4814	
15	振兴桥市场单元	37132210129611702	东至南园街、南至郑马路、西至正大街、北至沂河路	30	31	2581	
16	马东社区市场单元	37132210129611703	东至通达路、南至郑马路、西至南园街、北至黄金殿村南	36	36	3278	
17	东城社区市场单元	37132200103911201	北至马陵山路、西至东环路、东至沭河路、南至人民路	35	33	11160	
18	东庄社区市场单元	37132200103111501	北至后东庄、西至富民路、东至东环路、南至文化路	21	22	5306	
19	富民社区市场单元	37132200103011501	北至文化路、西至富民路、东至东环路、南至人民路	28	30	7197	
20	许庄社区市场单元	37132200103211701	北至人民路、西至郑东路、东至东环路、南至建设路	66	65	15127	

21	郟国古城市场单元	37132200103210801	北至建设路、西至富民路、东至东环路、南至袁庄村南	9	10	2470	
22	南关三市场单元	37132200103210302	北至建设路、西至郟东路、东至富民路、南至南外环	34	34	8142	
23	浩源商贸城市场单元	37132200104010601	北至建设路、西至郟西路、东至郟中路、南至城南村南	30	32	7669	
24	黄楼社区市场单元	37132200104021601	北至南环路、西至郟中路、东至郟东路、南至宏泰加油站	8	8	1998	
25	南皇亭社区市场单元	37132200103311701	北至建设路、西至郟中路、东至郟东路、南至南环路	19	20	4883	
26	团结社区市场单元	37132200103411701	北至人民路、西至于公路、东至郟西路、南至皇亭路	66	65	15068	
27	西环新村市场单元	37132200104021602	北至皇亭路、西至西外环、东至郟西路、南至南外环	19	20	4833	
28	西城社区市场单元	37132200103510901	北至人民路、西至兴业路、东至于公路、南至皇亭路	24	25	6105	
29	广源社区市场单元	37132210130521601	北至人民路、西至姬庄西、东至白马河、南至二郎庙南	10	10	1183	
30	商业广场市场单元	37132200103310101	北至人民路、西至郟西路、东至郟东路、南至建设路	66	65	15469	
31	北园社区市场单元	37132200103821601	北至 205 国道、西至郟东路、东至富民路、南至北环路	30	29	6960	
32	北关五街市场单元	37132200103611702	北至北环路、西至郟东路、东至富民路、南至人民路	66	65	15467	
33	古槐社区市场单元	37132200103611701	北至北环路、西至郟西路、东至郟东路、南至人民路	56	55	13105	
34	杨楼村市场单元	37132200103810401	北至石化第一加油站、西至郟西路、东至郟东路、南至北环路	24	25	6015	

35	龙泉社区市场单元	37132200103710701	北至郁顶村北、西至昌盛路、东至郟西路、南至人民路	88	87	20793	
36	北关六街市场单元	37132200103711501	北至北环路、西至白马河、东至昌盛路、南至人民路	8	8	1998	
37	坝子村市场单元	37132200103921601	北至坝子村北、西至东环路、东至沭河路、南至马陵山路	21	22	7741	
38	坡里村市场单元	37132200103921602	北至人民路、西至东环路、东至沭河路、南至中石化第十加油站	18	19	6701	
39	重坊镇驻地市场单元	37132210227411701	东至重坊沂河西路，南至泉重路苦乐城大酒店，西至坤元村，北至重坊医院	32	33	3324	
40	北街市场单元	37132210227411702	东至滨河西路，南至祥和路，西至泉重路，北至吴村	7	6	1900	
41	出口市场单元	37132210227521601	东至东庄村，南至出口村，西至出口村，北至刘马村	16	17	5528	
42	宋园市场单元	37132210227621601	东至新和村、南至吴村、西至倪村、北至宋园村	15	14	5802	
43	铺里市场单元	37132210227721601	东至铺里村，南至铺里村，西至杨庄寺村、北至刘管线	11	9	5324	
44	管集市场单元	37132210227721602	东至龙华村、南至龙华村、西至管集村，北至管集村	14	15	2784	
45	高庄市场单元	37132210227821601	东至东高庄村、南至前高庄村、西至西高庄村，北至后高庄村	19	17	7637	
46	太平市场单元	37132210227921601	东至太平新村、南至太平新村、西至银杏村，北至银杏村	10	11	3103	
47	大刘庄市场单元	37132210227921602	东至林孟场村东，南至大刘庄村南、西至大刘庄村西、北至林孟场村北	9	10	2914	
48	新村驻地场单元	37132210228011701	东至新村一村东、南至温泉度假村，西至滨河东路，北至孙埠村北	27	24	5840	

49	银杏村市场单元	37132210228021601	东至新村二村东、南至银杏村南，西至滨河东路，北至新村二村北	10	8	4695	
50	丁沟市场单元	37132210228121601	东至丁沟一村、南至丁沟五村，西至于庄村、北至丁沟一村	15	14	6186	
51	赵林市场单元	37132210228221601	东至王庄村，南至赵林村，西至西鲍村、北至中鲍村	18	19	5032	
52	黄村市场单元	37132210228321601	东至郝庄村，南至埝东村、西至滨河东路，北至黄村	13	11	5884	
53	金滩市场单元	37132210228421601	东至东滩头村、南至卢庄村、西至西滩头村、北至炉上村	16	17	5133	
54	财富广场市场单元	37132210722411701	东至港上一村东、南至港上五村南，西至港上三村西、北至港上一村北	32	30	7889	
55	珩头市场单元	37132210722521601	东至珩头东村、南至珩头中村、西至珩头西村，北至珩头中村	7	5	5375	
56	邵庄市场单元	37132210722621601	东至冷庙村西南至邵庄村南，西至向阳村西，北至观光路	9	9	3372	
57	姜庄市场单元	37132210722721601	东至朗里东村、南至朗里中村南、西至朗里西村、北至姜庄村北	12	11	4817	
58	停庙市场单元	37132210722821601	东至停庙村东，南至停庙村，西至颜湖村西、北至颜湖村北	14	15	3847	
59	徐圩子市场单元	37132210722421601	东至徐圩子村东，南至徐圩子村南，西至蔡官庄村西、北至蔡官庄村北	10	9	3749	
60	樊埝市场单元	37132210722721602	东至樊埝前村，南至樊埝前村，西至滨河东路，北至樊埝后村	10	10	3581	
61	桥村市场单元	37132210722921601	东至王桥村东，南至付桥村、西至刘桥村，北至王桥村	18	19	5565	

62	高册商业街市场单元	37132210130110701	东至玉新中学，南至小马头一寸，西至白马河东路，北至化鲍线	10	9	3345	
63	高册市场单元	37132210130121601	东至陈高册村、南至仇高册村，西至张高册村，北至新河村	21	22	3690	
64	小马头市场单元	37132210130221601	东至马一村、南至马三村，西至白马河东路，北至马二村	8	8	2425	
65	王店子市场单元	37132210130221602	东至盛村，南至盛村南，西至王店子村、北至王店子村北	4	4	1966	
66	凌高册市场单元	37132210130221603	东至黄墩村，南至皇庭路，西至白马河东路，北至凌高册村	5	4	1962	
67	张林市场单元	37132210130321601	东至双兴村，南至张林二村、西至双槐树村，北至郟城县看守所	20	21	6034	
68	大坊市场单元	37132210130421601	东至新房村，南至埝上村、西至大坊村、北至大坊村北	17	17	6708	
69	G2京沪高速郟城服务区市场单元	37132210130420401	东至G2高速，南至服务区办公室，西高速公路，北至服务区加油站	4	4	0	
70	赵庄市场单元	37132210130421601	东至宋庄村，南至南赵庄村，西至南赵庄村，北至北赵庄村	12	13	2169	
71	宋窑村市场单元	37132211325321601	东至田哨村，南至田哨村，西至宋窑村西，北至宋窑村北	14	13	5380	
72	商城大街市场单元	37132211300010701	东至310国道颜庄，南至捷庄北，西至310国道苏鲁交界，北至田哨南	30	28	4275	
73	西于村市场单元	37132211326121601	东至南沟崖村东，南至西于庄村，西至白马河东路，北至周庄村	3	2	3388	
74	捷庄市场单元	37132211325621601	东至白马河西路，南至刘湖村北，西至花马路，北至捷庄社区	11	10	5450	

75	南涝沟市场单元	37132211325721602	东至白马河西路，南至新马村南，西至南涝沟社区，北至刘湖村北	25	27	5987	
76	大宋庄市场单元	37132211325721604	东至宋庄村东，南至宋庄村南，西至大拐村西，北至大拐村北	4	4	1352	
77	秦庄市场单元	37132211325721601	东至秦庄村东、南至南官庄村，西至白马河东路，北至北涝沟村北	12	12	4491	
78	狼湖市场单元	37132211325921602	东至荒介子村，南至前狼湖村，西至后狼湖村西，北至丁庄村	7	6	2665	
79	大埠子市场单元	37132211325921601	东至大埠子南村东，南至大埠子南村南，西至大埠子北村西，北至大埠子北村北	5	5	1870	
80	李村市场单元	37132211326021601	东至 G2 高速西，南至 310 国道北，西至李村西，北至观光路	7	7	2445	
81	冷庙市场单元	37132211326121602	东至冷庙村东，南至徐前村南，西至白马河东路，北至冷庙村北	15	16	3806	
82	贾庄村市场单元	37132210825721601	东至沭河西岸、南至葛道口村南、西至 205 国道、北至城区外环路	10	11	3109	
83	曹村社区市场单元	37132210825721602	东至 205 国道、西至曹村村西、南至南张庄村南、北至庙后村北	19	20	5014	
84	店子街市场单元	37132210825611701	东至沭河西岸、西至 205 国道、南至烟墩村北、北至店子村北	29	31	3065	
85	蒲汪社区市场单元	37132210825621601	东至 205 国道、西至蒲汪村西、南至解庄村南、北至蒲汪村北	21	22	3425	
86	高峰头社区市场单元	37132210825921601	东至高三村村东、西至沭河东岸、南至 310 国道、北至杜庄村南	11	12	2907	
87	后高峰头村市场单元	37132210825921602	东至杜庄村东、西至沭河东岸、南至杜庄村南、北至南蔺村北	11	12	3102	

88	徐庄村市场单元	37132210825821601	东至麦坡村西、西至沭河东岸、南至前茅茨村南、北至徐庄村北	10	10	3986	
89	李圩子村市场单元	37132210825821602	东至麦城村西、西至沭河东岸、南至周庄村南、北至长疃村北	12	13	2640	
90	中心社区市场单元	37132210826121601	东至爱国村东、西至沭河东岸、南至联进村南、北至 310 国道	12	13	4801	
91	曹中村市场单元	37132210826021601	东至周岗村西、西至曹西村西、南至曹中村南、北至曹东村北	12	7	4628	
92	周岗社区市场单元	37132210826021602	东至曹村村西、西至周王庄村西、南至蔡圩子村南、北至周王庄村北	14	13	5454	
93	麦坡村市场单元	37132210826221601	东至马陵山、西至徐庄村东、南至 310 国道、北至麦城村北	7	7	2721	
94	三堂社区市场单元	37132211128221601	东至杜海子村东、南至小朱庄村南、西至黄沟崖村西、北至后三堂村北	14	15	4043	
95	沟北社区市场单元	37132211128321601	东至马陵山、西至固疃村西、南至陈刘庄村南、北至 310 国道	14	10	5231	
96	袁堂村社区市场单元	37132211128421601	东至袁堂村东、西至朱沟崖村西、南至袁堂村南、北至徐林村北	10	8	3922	
97	大尚庄社区市场单元	37132211128521601	东至马陵山、西至张庄村东、南至山外岩村南、北至大尚庄村北	10	11	3656	
98	联伍社区市场单元	37132211128621601	东至马陵山、西至联伍村西、南至孙塘村南、北至联伍村北	13	14	4675	
99	马圩子社区市场单元	37132211128721601	东至张庄村东、西至沭河东岸、南至徐海子村南、北至马圩子村北	12	13	4444	
100	大院子社区市场单元	37132211127811701	东至沭河、西至 205 国道、南至大院子南村南、北至后苍村北	28	30	1972	

101	渠沟村市场单元	37132211127821601	东至沭河、西至 205 国道、南至大院子北村北、北至后苍村北	14	10	5316	
102	重兴村社区市场单元	37132211127921601	东至沭河西岸、西至 205 国道、南至关戚村南、北至北郑村	14	15	4591	
103	前小店村市场单元	37132211128021601	东至沭河西岸、西至龙湖村、南至前小店、北至后小店（包含高速出口路边）	19	20	2680	
104	壮口社区市场单元	37132211128021602	东至沭河西岸、西至 205 国道、南至前壮口、北至杨庄村	11	12	3565	
105	大新社区市场单元	37132211128121601	东至卫东村、西至李林村、南至大新村、北至岳庄	12	12	4706	
106	楼下村市场单元	37132211128821601	东至沭河、西至京沪高速、南至红花埠、北至楼下村（包含高速出口路边）	14	34	3109	
107	红花埠社区市场单元	37132211128821602	东至沭河、西至京沪高速、南至韩庄、北至红花埠	25	27	4945	
108	问庄社区市场单元	37132211128921601	东至联伍村西、西至沭河、南至老庄子、北至房溜村	20	21	5858	
109	杨一村市场单元	37132210527711701	东至杨集镇镇东、南人民路、西至房下村、北至北张庄	22	23	3952	
110	杨集社区市场单元	37132210527711702	东至丁庄村、西至窦墩、南至宋庄、北至人民路	21	22	5809	
111	梁海子社区市场单元	37132210527821601	东至梁海子村东、西至刘瓦线、南至徐杨庄、北至高庄	18	19	5919	
112	大滩社区市场单元	37132210527921601	东至刘瓦线、西至小滩村、南至南汪崖、北至三北头	14	13	5244	
113	高瓦房社区市场单元	37132210528021601	东至杨集镇西、西至高瓦房、南至南湖里、北至范桥	11	10	4434	
114	孔圩子社区市场单元	37132210528121601	东至小泥湖、西至省界、南至孔圩子、北至西杨庄	13	14	4900	

115	官集社区市场单元	37132210528221601	东至官集东、西至省界、南至沟南、北至官北	11	12	3469	
116	陆庄村市场单元	37132210528221602	东至李庄、西至十三甲、南至陆庄、北至南吴庄	10	11	3947	
117	程集社区市场单元	37132210528321601	东至周塘村、西至刘瓦线、北至张楼村、南至刘桥	14	15	4980	
118	塘崖社区市场单元	37132210528421601	东至省界、西至塘北村、北至北陈、南至张敦	6	5	2359	
119	玉皇庙社区市场单元	37132220326221601	东至刘瓦线、南张楼、西至玉皇庙、北至曹滂	10	11	3916	
120	陈庄社区市场单元	37132220326321601	东至老归昌、西至刘瓦线、南至陈庄、北至 310 国道	9	9	3360	
121	前学村市场单元	37132220326321602	东至范庄、西至前学、南至 310 国道、北至小于庄	9	10	3482	
122	朱村社区市场单元	37132220326421601	东至朱村村东、西至薛寨子、南至关庙、北至郊庙	19	19	7303	
123	官庄社区市场单元	37132220326121601	东至道东村、西至杨葛村、南至三合村、北至林子村	16	17	5347	
124	樊村社区市场单元	37132220326021601	东至东樊村东、西至益新村、南至樊村、北至葛大村	14	13	5231	
125	归昌社区市场单元	37132220325911701	东至刘瓦线、西至归昌社区西、南至马王村、北至中于庄	23	24	6033	
126	八里屯连埠市场单元	37132210328821601	东至东连埠村东路、南至八里屯南路、西至八里屯西路、北至东连埠村北路	10	9	3775	
127	大官庄杨屯市场单元	37132210328621601	东至大官庄村东路、南至大官庄村南路、西至 205 国道、北至杨屯村北路	10	11	3893	
128	福泉社区市场单元	37132210328721601	东至莫疃村东路、南至莫疃村南路、西至福泉社区西路、北至福泉社区北路	12	13	3996	

129	工业区市场单元	37132210328610901	东至杨屯村西路、南至华埠村北路、西至滨河路、北至大将军北	2	2	658	
130	华埠村市场单元	37132210328921601	东至 205 国道、南至华埠村南路、西至滨河路、北至华埠村北路	16	14	6093	
131	金岭社区市场单元	37132210329221601	东至前宅村东路、南至沙墩与庙山交界处、西至 205 国道、北至后宅村北路	15	16	4940	
132	李庄二村市场单元	37132210328411702	东至李庄镇东外环、南至工业大道、西至滨河路、北至李庄一村南路	22	23	2133	
133	李庄三村市场单元	37132210328411703	东至李庄镇东外环、南至曹李公路、西至滨河路、北至工业大道	16	17	2038	
134	李庄四村市场单元	37132210328411704	东至 205 国道、南至朱庄村北路、西至滨河路、北至曹李公路	10	11	1895	
135	李庄一村市场单元	37132210328411701	东至李庄镇东外环、南至李庄一村南路、西至滨河路、北至沂东村北路	14	15	4505	
136	刘道口市场单元	37132210328521601	东至 205 国道、南至刘道口南路、西至滨河路、北至梅埠收费站	10	10	1215	
137	沙墩办事处市场单元	37132210329211701	东至办事处东路、南至沙墩村南路、西至沙墩煤矿、北至公路站	12	13	2509	
138	沙墩村市场单元	37132210329221602	东至办事官庄村东路、南至沙墩村南路、西至 205 国道、北至沙墩村北路	8	7	3022	
139	尚庄市场单元	37132210329121601	东至尚庄村东路、南至尚庄村南路、西至滨河路、北至尚庄村北路	9	8	3512	
140	神泉村市场单元	37132210328721602	东至神泉村东路、南至福泉社区、西至西神泉村西路、北至神泉村北路	7	7	2220	
141	唐庄市场单元	37132210329421601	东至沂河、南至唐庄南路、西至西唐庄西路、北至唐庄北路	15	16	5867	

142	王沙沟村市场单元	37132210329421602	东至沂河、南至王沙沟村南路、西至沂河道、北至沂河	5	5	1540	
143	小哨岭红埠市场单元	37132210328821602	东至临沭交界、南至岭红埠村南路、西至岭红埠西路、北至小哨村北路	10	11	4030	
144	茂华市场市场单元	37132210328510701	东至李庄东外环、南至茂华市场南路、西至 205 国道、北至茂华市场北门	5	5	670	
145	青山市场单元	37132210328521602	东至 205 国道、南至青山村南路、西至滨河路、北至青山村北路	16	16	7008	
146	新河社区市场单元	37132210329321601	东至沙墩与泉源镇交界、南至沙墩与泉源镇交界、西至大塘庄西路、北至东风岭村北路	18	19	6195	
147	义合陈埠市场单元	37132210329521601	东至蔡村至塘庄鲁、南至前陈埠南路、西至 205 国道、北至赵屋村北路	18	19	6578	
148	张蔡村市场单元	37132210328821603	东至蔡村东路、南至曹李公路、西至蔡村村西路、北至张村村北路	9	10	2582	
149	张场市场单元	37132210329221603	东至金柳社区东路、南至与庙山镇交界、西至 205 国道、北至张场村北路	9	10	2071	
150	朱庄市场单元	37132210328621602	东至朱庄村东路、南至大官庄村南路、西至 205 国道、北至朱庄村北路	8	8	1672	
151	株柏市场单元	37132210329021601	东至 205 国道、南至株柏村南路、西至滨河路、北至株柏村北路	12	13	4604	
152	诸葛店村市场单元	37132210328621603	东至 205 国道、南至诸葛店村南路、西至滨河路、北至界牌村北路	8	9	1812	
153	子房村市场单元	37132210329121602	东至沟上村东路、南至子房村南路、西至滨河路、北至子房村北路	7	7	2659	
154	大埠市场单元	37132210924221601	东至 205 国道、南至茶安村南路、西至岭北西村西路、北至大埠村北路	12	11	4508	

155	吕村刘埠村市场单元	37132210921221601	东至 205 国道、南至吕村南路、西至吕村西路、北至刘埠村北路	12	12	4400	
156	马站市场单元	37132210921011701	东至马占村东路、南至交警队、西至 205 国道、北至邮政局	14	15	1850	
157	庙山村市场单元	37132210925221601	东至新庄村东路、南至庙山村南路、西至滨河路、北至新庄村北路	11	11	4289	
158	新城市场单元	37132210923621601	东至新城村东路、南至城前村南路、西至滨河路、北至大佃村北路	15	9	5648	
159	薛庄立朝市场单元	37132210925021601	东至薛庄村东路、南至薛庄村南路、西至滨河路、北至薛庄村北路	21	15	8138	
160	仇村市场单元	31732210924621601	东至岳泉村村西，西至 205 国道，南至仇村村南，北至石桥村村北	3	2	1326	
161	海沿村市场单元	31732210921821601	东至长埠村村西，西至仇村村东，南至陈绍村村南，北至后海沿村村北	9	9	3617	
162	莎草汪村市场单元	31732210922321601	东至东三里汪村西，西至庙山驻地东，南至大高庄村北，北至陈绍庄村南	7	5	2827	
163	前林村市场单元	31732210920321601	东至桃园村村西，西至 205 国道，南至于高庄村南，北至后林村村北前林村	7	5	2809	
164	泉源镇驻地市场单元	37132211427911701	东至沭郯线，西至泉源头村西，南至集东村南，北至泉源头新村村北	22	21	1490	
165	泉东村市场单元	37132211427921601	东至小马庄东，西至沭郯线，南至泉东村南，北至孙庄北	6	6	1429	
166	尚寺村市场单元	31732211427921602	东至后寺村东，西至沭郯线，南至前寺村西，北至后寺村北	6	5	2322	
167	柳沟村市场单元	31732211427921603	东至东柳沟村东，西至西柳沟村西，南至桥北村村南，北至西柳沟村北	7	5	3577	

168	夹埠村市场单元	31732211428021601	东至龙泉寺村东，西至南夹埠村西，南至大王庄村南，北至石泉村村北	13	12	5831	
169	邵湖村市场单元	31732211428121601	东至沐郟线，西至邵湖村西，南至邵湖村南，北至邵湖村北	7	7	2211	
170	房庄村市场单元	31732211428021602	东至房庄村东，西至西房庄村西，南至房庄村南，北至东房庄村北	4	4	1680	
171	段宅村市场单元	31732211428121602	东至后段宅村东，西至前段宅村西，南至前段宅村南，北至后段宅村	6	6	2073	
172	班庄村市场单元	31732211428121603	东至翁屯村东，西至前班庄村西，北至翁屯村村北，南至前班庄村村南	6	6	2334	
173	清泉社区市场单元	31732211428521601	东至沐河河西，西至清泉寺庙，南至山里赵村南，北至清泉寺纯净水厂	10	10	1210	
174	裂庄村市场单元	31732211428521602	东至沐河河西，西至马陵山，南至裂庄村村南，北至集子村村北	8	9	1997	
175	北毛村市场单元	31732211428221601	东至小王庄村东，西至大马庄村西，南至桑寨村村南，北至纪庄村村北	7	6	2768	
176	南毛村市场单元	31732211428221602	东至围山河路，西至南毛村西，南至陵坡村北，北至北毛村南	3	3	918	
177	红石村市场单元	37132200134321601	东至围山河路，西至红石村西，南至红石村北，北至南毛毛村南	4	4	1170	
178	三井村市场单元	37132200134321602	东至围山河路，西至三井村西，南至南泉村北，北至红石村南	8	9	1882	
179	南泉村市场单元	37132200134321603	东至围山河路，西至新白马河路，南至南泉村南，北至三井村南	4	3	2150	
180	鲁庄村市场单元	37132200134521601	东至沐河，西至鲁庄村西，南至山南头村北，北至穆柯寨村北	9	10	1820	

181	山南头村市场单元	37132200134521602	东至沭河，西至窑上村东，南至山南头村南，北至鲁庄村南	4	4	915	
182	窑上村市场单元	37132200134521603	东至山南头村西，西至沭郯线，南至沭河，北至窑上村北	5	5	1081	
183	郯东村市场单元	37132200134621601	东至郯东村北，西至沭河，南至郯东村南，北至郯东村北	8	7	3366	
184	旺庄村市场单元	37132200134621602	东至江苏省际边界，西至沭河，南至旺庄村南，北至人民路	10	11	3097	
185	埝里村市场单元	37132200134121601	东至埝里村东，西至白马河路，南至沭河，北至埝里村北	7	7	1267	
186	归义村市场单元	37132200134121701	东至埝里村西，西至归义村西，南至坝子村北，北至归义村北	20	21	6485	
187	榆林社区市场单元	37132200134221601	东至归义村西，西至白马河，南至郯薛线，北至榆林村北	12	13	3982	
188	官塘村市场单元	37132200133621701	东至 205 国道，西至官塘商业街西，南至十里村北，北至米庄村北	12	12	2211	
189	颜庄村市场单元	37132200133621601	东至颜庄村东，西至 205 国道，南至颜庄村村南，北至东风村南	5	3	2475	
190	官路东村市场单元	37132200134021601	东至 205 国道，南至米庄村北，西至官路东村西，北至官路东村北	7	7	1566	
191	马屯村市场单元	37132200134021602	东至官路东村西，西至马屯社区村西，南至陈西里村南，北至马屯村北	13	9	5194	
192	孙港口村市场单元	37132200133721601	东至孙港口村东，西至滨河大道，南至马港口村北，北至洪福寺村南	8	8	1496	
193	马港口村市场单元	37132200133721602	东至马港口村村东，西至滨河大道，南至刘港口村北，北至孙港口村南	8	8	2407	

194	刘港口村市场单元	37132200133721603	东至杜港口村村西，西至滨河大道，南至刘港口村南，北至马港口村南	13	14	3357	
195	秦港口村市场单元	37132200133721604	东至小埠岭西，西至夏广民店东（杜港口），南至新庄村村北，北至秦港口村北	6	6	1779	
196	小埠岭村市场单元	37132200133921601	东至梧桐村村东，西至小埠岭村西，南至刘小埠村村南，北至梧桐村北	8	8	2859	
197	前进村市场单元	37132200133921602	东至前进村村东，西至前进村村西，南至窦林村村南，北至刘小埠村村南	11	12	3745	
198	十里村市场单元	37132200133621602	东至 205 国道，西至前进村东，南至郟薛线南，北至官塘商业街南	7	7	1674	
199	唐桥村市场单元	37132200133821601	东至唐桥村村东，西至吴桥村村西，南至高炉村村南，北至新庄村村南	13	13	4921	
200	高赵社区市场单元	37132200134421601	东至新白马河路，西至 205 国道，南至榆林村村北，北至宋庄高庄村村北	11	9	5024	
201	倪五湖村市场单元	37132211428321601	东至新白马河路，西至倪五湖村西，南至倪五湖村村南，北至宋五湖村北	3	3	940	
202	李五湖村市场单元	37132211428321602	东至沭郟线，西至新白马河路，南至宋五湖村村北，北至泉源驻地南	8	8	3000	
203	东五湖村市场单元	37132211428321603	东至沭郟线，西至新白马河路，南至东五湖村南，北至东五湖村北	2	2	781	
204	郭庄社区市场单元	37132211428421601	东至新白马河路，西至长埠村村西，南至东三汪村村南，北至大王庄村村南	13	14	4397	
205	黄圈村市场单元	31732211428621601	东至城子村西，西至沭河，南至肖家村村南，北至黄圈村村北	4	3	1607	
206	城子村市场单元	31732211428621602	东至省际边界，西至黄圈村东，南至城子村村南，北至临沭交界	7	7	1580	

207	王家村市场单元	31732211428621603	东至河疃村村东，西至沭河，南至社子村村南，北至肖家村村南	7	7	1882	
208	洪福寺村市场单元	31732200133721605	东至马屯村村西，西至沂河路，南至孙港口村北，北至南埝村村北	5	5	1690	
209	新庄村市场单元	31732200133821602	东至新庄村村东，西至新庄村村西，南至郭庄村村北，北至杜港口村南	5	5	1450	

郟城县烟草制品零售点间距测量 规则及标准

一、测量规则

（一）应当使用符合国家标准的测量工具。

（二）实地测量时，由两名及以上烟草核查人员在申请人或代理人现场见证下完成。最后由申请人或代理人对测量工具、测量过程、测量结果进行书面签字确认。申请人或代理人拒绝签字的，由核查人员在实地核查记录上注明情况。测量过程应当全过程记录，包括但不限于文字记录和音像记录。

（三）申请人、代理人或利害关系人对间距的测量结果有异议的，可以申请重新实地测量一次，以最后一次测量的结果为准。测量时，申请人或代理人、利害关系人和烟草核查人员须同时在场。

（四）申请点与学校、幼儿园、最近零售点间距测量应当在符合道路交通安全有关规定的前提下，按照行走的最短路径进行测量。

（五）政府有关部门在街道或道路中设置的行人隔离带（栏）、绿化带等视为障碍物，测量时应当依法绕行。

(六) 在通行道路上临时设置的安全设施, 临时放置的建筑材料、物品、车辆等, 擅自设立、建造的建筑物、构筑物或其他物体等, 以及因施工影响通行的围挡设施不视为障碍物。

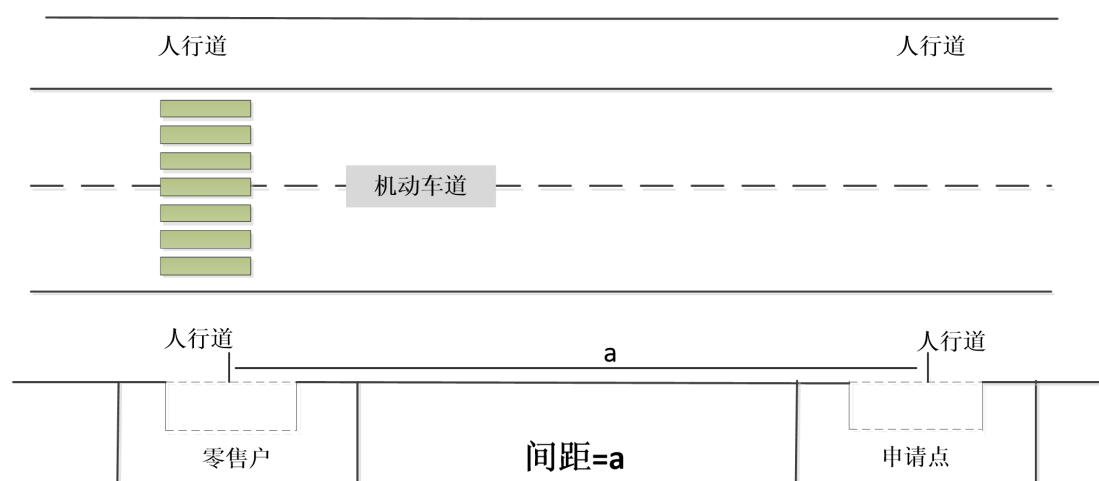
二、测量标准

(一) 零售点的测量起始点为消费者正常出入口中间点, 有多个出入口的, 选择零售点间距离最短的出入口中间点作为起始点。

(二) 中小学校、幼儿园的测量起始点为上述学校进出通道口中间点, 包括主校门、侧门等, 不包括消防通道、应急通道、教职工通道等。有多个进出通道口的, 选择距离零售点最短的进出通道口中间点作为测量起始点。

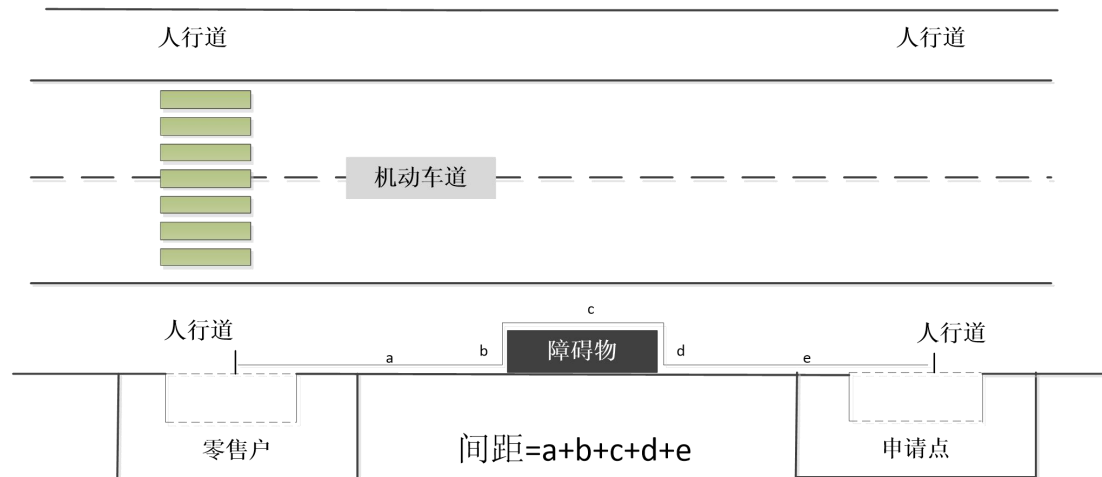
(三) 常见零售点间距测量类型:

1. 申请点与最近零售点经营场所同侧无障碍物的, 测量最短直线距离。(如图 1 所示)



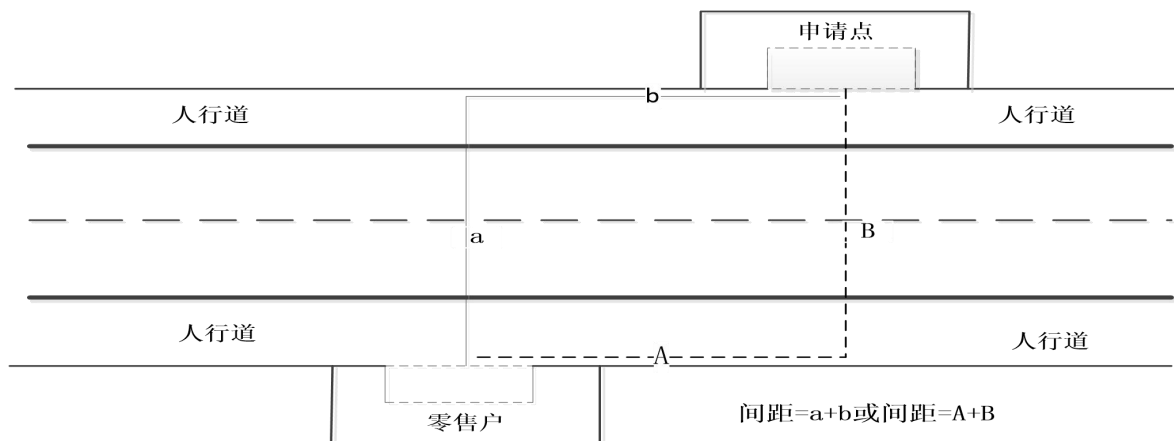
(图 1)

2. 申请点与最近零售点的经营场所同侧存在障碍物的，测量按直角分段绕过障碍物测量，分段距离之和即为申请点与最近零售点经营场所间的距离。（如图 2 所示）



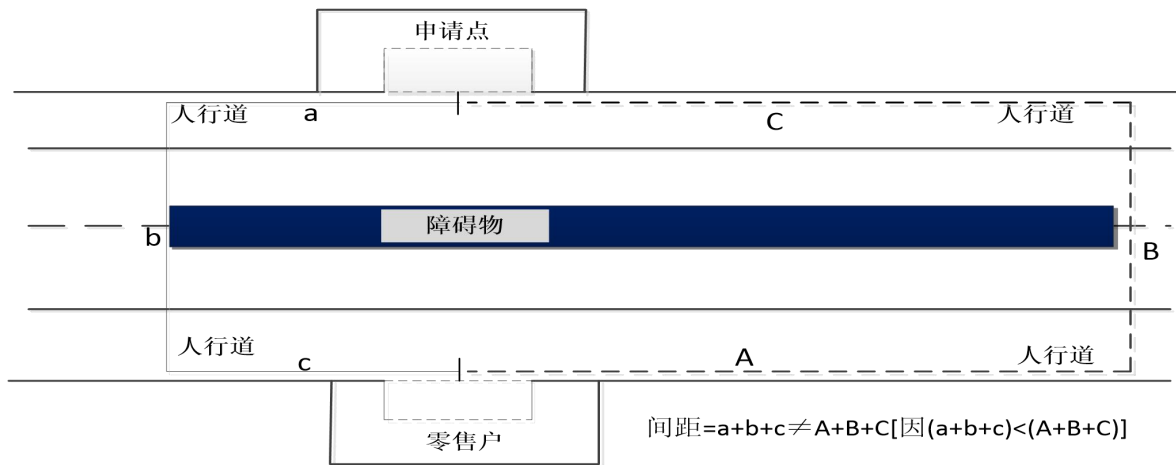
(图 2)

3. 申请点与最近零售点的经营场所位于道路两侧，道路无隔离带和斑马线情形的，测量按直角分段测量，分段距离之和即为申请点与最近零售点经营场所间的距离。（如图 3 所示）



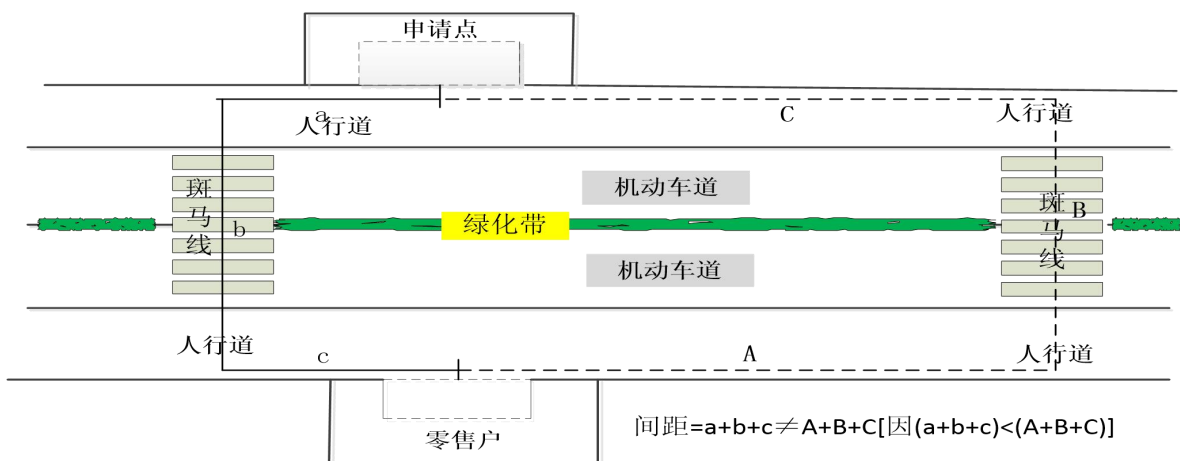
(图 3)

4. 申请点与最近零售点的经营场所位于道路两侧的，道路有隔离带但无斑马线情形的，选取最近障碍物断口开处，测量按直角分段测量，分段距离之和即为申请点与最近零售点经营场所间的距离。（如图 4 所示）



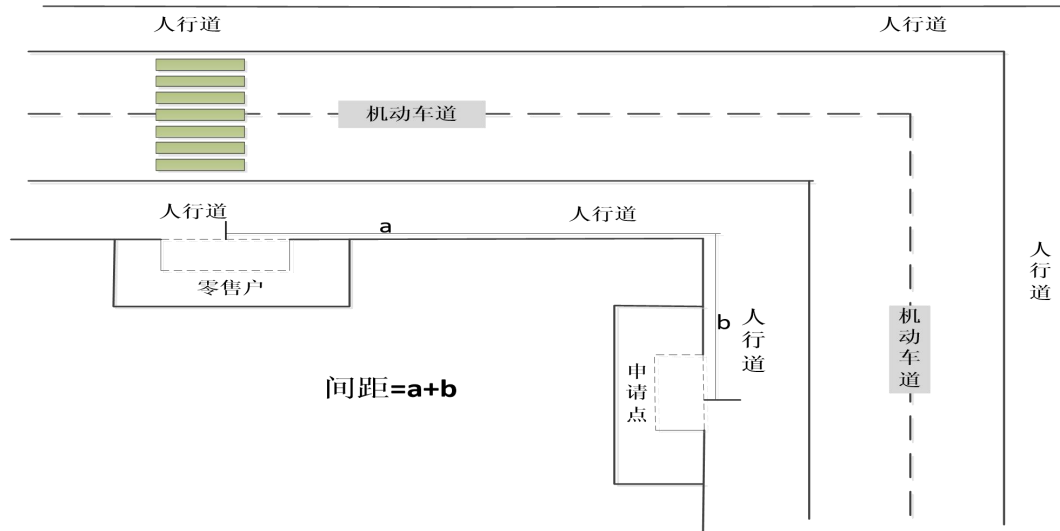
(图 4)

5. 申请点与最近零售点的经营场所位于道路两侧的，道路上有隔离带且有斑马线的，从隔离带最近开口处选取最近斑马线，按直角分段测量，分段距离之和即为申请点与最近零售点经营场所间的距离。（如图 5 所示）



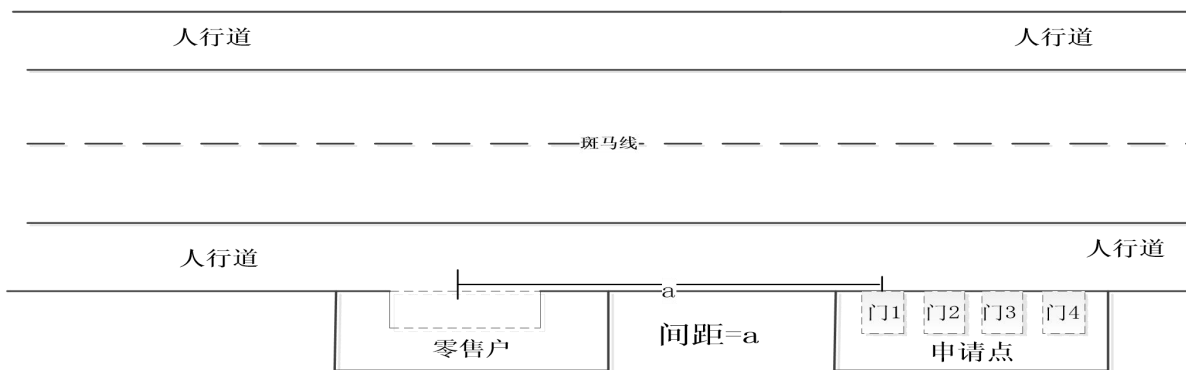
(图 5)

6. 申请点与最近零售点的经营场所之间道路存在有转角的，按直角分段测量，分段距离之和即为申请点与最近零售点经营场所间的距离。（如图 6 所示）



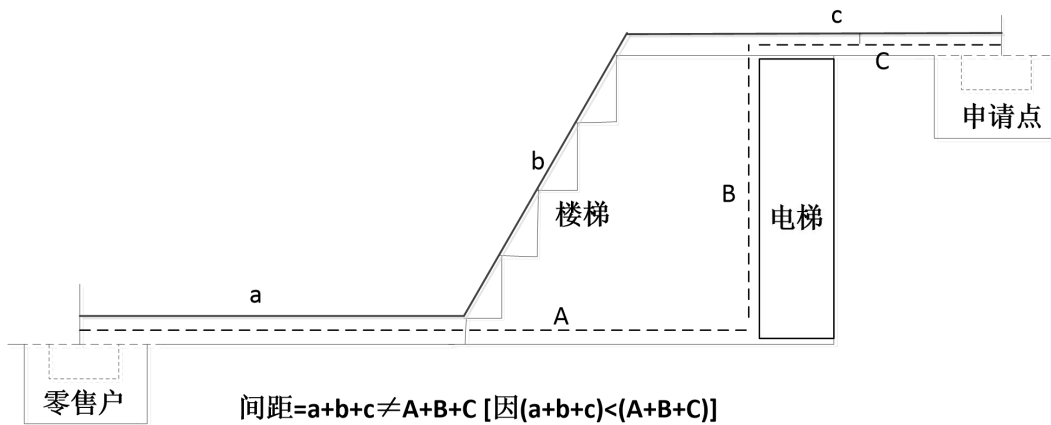
(图 6)

7. 申请点出入口较多，取与最近零售点经营场所最短的出入口进行测量。（如图 7 所示）



(图 7)

8. 申请点与最近零售点的经营场所之间有台阶、楼梯的，以其平面坡长进行测量（如图 8 所示）；有电梯的，以层高进行测量；楼梯与电梯并存的，以最短距离的为准。



(图 8)

9. 各类市场、封闭式小区内、广场等区域零售点间距测量方法均以原设计道路、人行通道行人正常安全行走的最短距离进行测量。

10. 在商场商厦、综合体等大型建筑室内设置柜台的申请点，按照上述测量方法，以距离最近通道口的柜台中间点为测量起始点进行测量。

11. 特殊地形测量：因地形、地貌或设计等原因导致道路、通道成不规则形态，通过前述方法无法测量的，取可安全通行路径最短距离进行测量。